





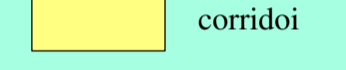






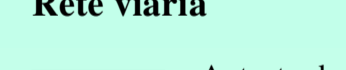
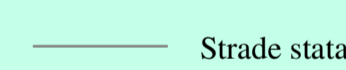
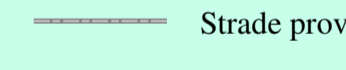
Regione Siciliana
 Assessorato dei Beni Culturali
 e dell'Identità Siciliana
 Dipartimento dei Beni Culturali
 e dell'Identità Siciliana
**Soprintendenza per i Beni Culturali ed Ambientali
 di Trapani**
 Progetto finanziato con
P.O.R. Sicilia 2000-2006 Misura 2.02 Azione C

Piano Paesaggistico
Ambiti
2-3
Trapani

**DIPARTIMENTO DEI BENI CULTURALI
 E DELL'IDENTITÀ SICILIANA**
 # Dirigente Generale
 dott. Gaetano Perrino
SERVIZIO PIANIFICAZIONE PAESAGGISTICA
 # Dirigente Responsabile
 dott. Michele D'Alia
**SOPRINTENDENZA PER I BENI CULTURALI ED AMBIENTALI
 DI TRAPANI**
COORDINAMENTO TECNICO-SCIENTIFICO
 arch. Paola Misuraca
COLLABORATORI
 arch. Girolama Fontana arch. Roberto Morisicchio
CONSULENZA SCIENTIFICA
 Coordinamento generale
 prof. Domenico Costantino arch. Gaetano Rendis
Sottosistema abiotico
 Geologia, geomorfologia ed
 idrogeologia arch.ssa Cecilia Buccalato
 dott. Angelo La Flos S.A.P. - Società Archeologica
 dott. Roberto De Domenico Padova
Sottosistema biotico
 Rete ecologica Ing. Salvatore Cerami
 Prof. Pierluigi Massa Dott.ssa Claudia Spirato
Sottosistema agricolo-forestale
 Aspetti agronomici, forestali
 e rurali/urbani Nico De Gaetano
 Prof. Giovanni Curatolo Daniela Federico
 Silvia Sperone

tavola
6.b.1
 Scala di stampa
 1:50.000
Ambito regionale 3
Carte di Analisi
Sistema naturale
Reti ecologiche
 Ambienti umidi

Legenda

- Reti ecologiche**
- Zone umide**
-  nuclei centrali
 -  nuclei secondari e zone tampone
 -  corridoi
- Zone protette**
-  Riserve naturali (R.N.O. - R.N.L.)
 -  Zone di Protezione Speciale (ZPS)
 -  Siti di Interesse Comunitario (SIC)
- Acque superficiali**
-  Reticolo idrografico
 -  Invaso artificiale; Laghetto artificiale
- Aree urbanizzate**
-  Urbanizzazione aggiornata al 2000
- Reti viaria**
-  Autostrade
 -  Strade statali
 -  Strade provinciali